



LATVIJAS REPUBLIKA

Rīgas pilsēta
Krasta iela b/n

Nekustamā īpašuma kadastra Nr.:

01000480173

ZEMES ROBEŽU PLĀNS

Dokumenti, pēc kuriem noteiktas zemes vienības robežas:

Rīgas Dome 17/05/2001 Nr.1-27/1867

Uzziņa valsts un pašvaldības īpašuma reģistrēšanai

Robežu plāns sastādīts pēc materiāliem, ko sniedzis

VZD Lielrīgas reģionālās nodaļas Pasūtījumu izpildes pārvaldes Mērniecības un
topogrāfijas daļa

izpildītiem mērogā 1:2000

Zemes kopplatība 15697 m²

Nekustamais īpašums reģistrēts

Rīgas pilsētas

zemesgrāmatu nodaļas


Rīgas pilsētas

zemesgrāmatā

gada

Nodalījuma (folijas) Nr.

Zemesgrāmatu nodaļas tiesnesis



VALSTS ZEMES DIENESTS

Lielrīgas reģionālā nodaļa

Līga Kravale | Biroja vadītājs(-a)

23/05/2001

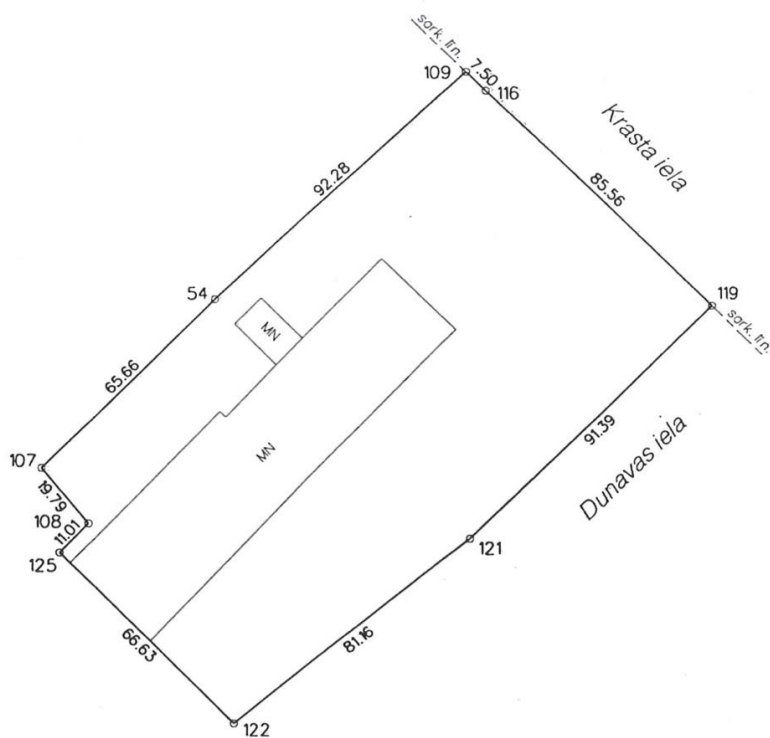
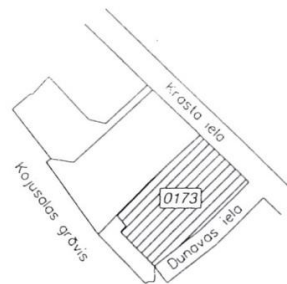
ROBEŽPUNKTU KOORDINĀTAS
KOORDINĀTU SISTĒMA: LKS92 TM

	X	Y
109	309673.22	509164.12
116	309668.01	509169.50
119	309608.79	509231.20
121	309544.76	509166.05
122	309494.54	509102.33
125	309541.22	509054.83
108	309549.20	509062.41
107	309564.41	509049.76
54	309610.74	509096.26

Mēroga koeficients 0.9996010

Platība 15697 m²

ZEMES GABALA
IZVIETOJUMS KVARTĀLĀ



Mērogs 1 : 2000

SIA ĢEOPLĀNS
Licence Nr.040

	pišēta	grupa	grunts
kods	0100	048	0173

tehn. direktors	R. Miķelsons	<i>[Signature]</i>	01.02.2001.
mērnīeks	M. Kalāžs	<i>[Signature]</i>	01.02.2001.