

LATVIJAS REPUBLIKA

ZEMES ROBEŽU PLĀNS

Zemes vienības kadastra apzīmējums: **0100 049 0203**

Adrese: Uzvaras bulvāris 9, Rīga

Plāns izgatavots, pamatojoties uz Rīgas pilsētas būvvaldes 2018.gada 23.aprīļa lēmumu Nr. BV-18-5336-nd
"Par zemes ierīcības projekta apstiprināšanu un adreses piešķiršanu Uzvaras bulvārī 9, Rīgā".

Zemes vienība izveidota, sadalot zemes vienību ar kadastra apzīmējumu 0100 049 0031.

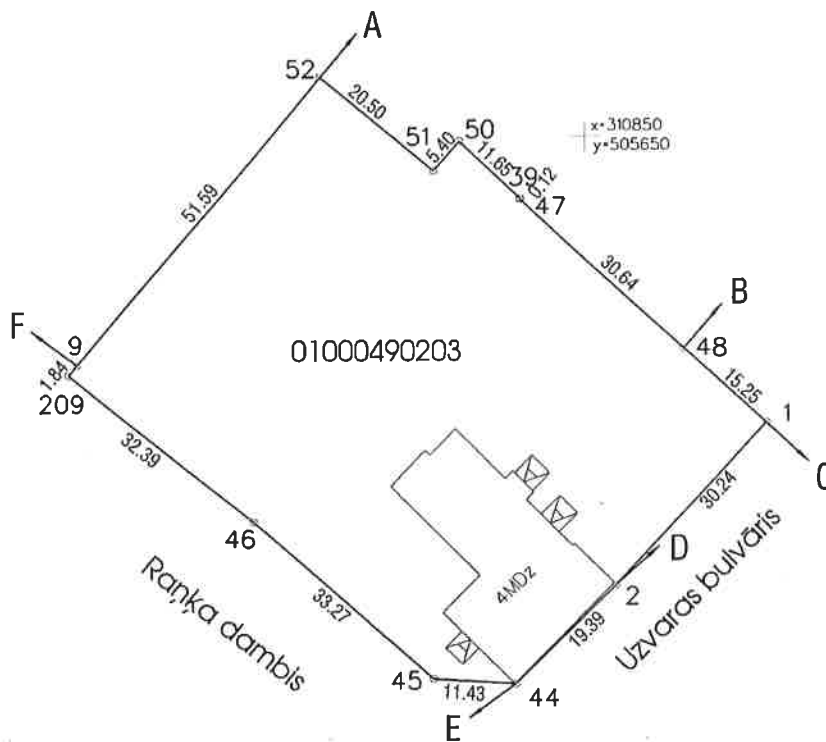
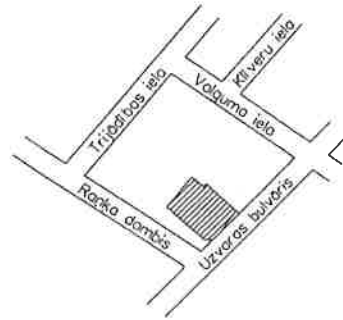
Robežas uzmērītas 2018.gada 24. maijā
Plāna mērogs 1: 1000
Zemes vienības platība 0.4282 ha



SIA "Ģeo&Dēzija" (reģ.Nr.40002031448, Akadēmijas laukums 1-1102, Rīga t.67213633) valdes locekle		Gija Guļāne	24.05.2018.
Ierosinātais Ir informēts par Zemes kadastrālās uzņēmēšanas laikā veiktajām darbībām, to rezultātiem. Rīgas domes Īpašuma departamenta Nekustamā īpašuma pārvaldes Īpašuma reģistrācijas nodaļas zemes ierīkotāja-eksperte		Marta Puriņa	24.05.2018.

ZEMES VIENĪBA UZMĒRĪTA
LKS-92 TM
Mēroga koeficients 0.999600

ZEMES VIENĪBAS
IZVIETOJUMA SHĒMA



Robežojošo zemes vienību saraksts:

- no A līdz B: 0100 049 2044 - Raņķa dambis 3
- no B līdz C: 0100 049 2045
- no C līdz D: 0100 049 0204
- no D līdz E: 0100 049 9003
- no E līdz F: 0100 049 0209
- no F līdz A: 0100 049 0028

Zemes vienības platība 0.4282 ha

Plāna mērogs 1:1000

Mērnieks Gija Guļāne (sert.Nr.BB-117,derīgs no 09.12.2010. līdz 08.12.2020.) apliecina, ka plāns izgatavots atbilstoši Ministru kabineta 2011.gada 27.decembra noteikumiem Nr.1019 "Zemes kadastrālās uzmērīšanas noteikumi"

Gija Guļāne

24.05.2018.

LATVIJAS REPUBLIKA

SITUĀCIJAS PLĀNS

Zemes vienības kadastra apzīmējums: **0100 049 0203**

Adrese: Uzvaras bulvāris 9, Rīga

Apvidus objekti uzmērīti 2018.gada 24.maijā un 2017.gada 9.jūnijā

Plāna mērogs 1: 1000

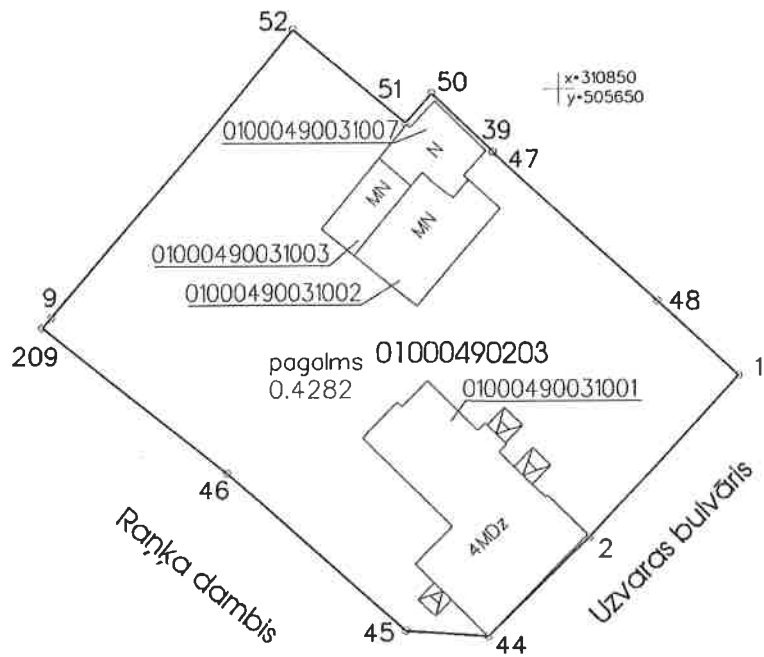
Zemes vienības platība 0.4282 ha



SIA "Ģeo&Dēzija" (reģ.Nr.40002031448, Akadēmijas laukums 1-1102, Rīga t.67213633) valdes locekle		Gija Gulāne	24.05.2018.
Ierosinātais ir informēts par Zemes kadastrālās uzmērīšanas lalkā veiktajām darbībām, to rezultātiem. Rīgas domes Īpašuma departamenta Nekustamā īpašuma pārvaldes Īpašuma reģistrācijas nodaļas zemes ierīkotāja-eksperte		Marta Puriņa	24.05.2018.

ZEMES LIETOŠANAS VEIDU EKSPLIKĀCIJA

Zemes vienības platība ha	Lauksaimniecībā izmantojamā zeme	tajā skaitā				Meži	Krūmāji	Purvi	Ūdens objektu zeme	tajā skaitā		Zeme zem ēkām un pagalmiem	Zeme zem ceļiem	Pārējās zemes
		Aramzeme	Augļu dārzi	Plavas	Ganības					Zem ūdeņiem	Zem zivju dīķiem			
0.4282	—	—	—	—	—	—	—	—	—	—	0.4282	—	—	



Plāna mērogs 1:1000

Mērniece Gija Guljāne (sert.Nr.BB-117,derīgs no 09.12.2010. līdz 08.12.2020.) apliecina, ka plāns izgatavots atbilstoši Ministru kabineta 2011.gada 27.decembra noteikumiem Nr.1019 "Zemes kadastrālās uzmērīšanas noteikumi"

Gija Guljāne

24.05.2018.

LATVIJAS REPUBLIKA

APGRŪTINĀJUMU PLĀNS

uz trīs caurauklotām un aizzīmogatām lapām

Zemes vienības kadastra apzīmējums: **0100 049 0203**

Adrese: Uzvaras bulvāris 9, Rīga

Apgrūtinājumu saraksts:

1.	7314020202 Individuāli noteikta vides un dabas resursu aizsargjoslas (aizsardzības zonas) teritorija ap kultūras pieminekli "Rīgas vēsturiskais centrs" (aizsardz. Nr.852), kas atbilstoši UNESCO Konvencijai par pasaules kultūras un dabas mantojuma aizsardzību iekļauts pasaules kultūras un dabas mantojuma objektu sarakstā 0.4282 ha
2.	7312060100 ekspluatācijas aizsargjoslas teritorija gar pazemes siltumvadu, siltumapgādes iekārtu un būvi 0.0411 ha
3.	7312050201 ekspluatācijas aizsargjoslas teritorija gar elektrisko tīklu kabeļu līniju 0.0135 ha
4.	7312010101 ekspluatācijas aizsargjoslas teritorija ap ūdensvadu, kas atrodas līdz 2 metru dziļumam 0.0010 ha
5.	7312010300 ekspluatācijas aizsargjoslas teritorija gar pašteses kanalizācijas vadu 0.0236 ha
6.	7312050601 ekspluatācijas aizsargjoslas teritorija ap elektrisko tīklu gaisvadu līniju pilsētās un ciemos ar nominālo spriegumu līdz 20 kilovoltiem 0.0018 ha
7.	7312050300 ekspluatācijas aizsargjoslas teritorija ap elektrisko tīklu sadales iekārtu 0.0004 ha
8.	7316010105 ekspluatācijas aizsargjoslas teritorija ap citu ģeodēziskā tīkla punktu 0.0005 ha
9.	7316010105 ekspluatācijas aizsargjoslas teritorija ap citu ģeodēziskā tīkla punktu 0.0001 ha
10.	7312040200 ekspluatācijas aizsargjoslas teritorija gar elektronisko sakaru tīklu gaisvadu līniju 0.0224 ha
11.	7312040200 ekspluatācijas aizsargjoslas teritorija gar elektronisko sakaru tīklu gaisvadu līniju 0.0149 ha
12.	7312040200 ekspluatācijas aizsargjoslas teritorija gar elektronisko sakaru tīklu gaisvadu līniju 0.0148 ha
13.	7312040200 ekspluatācijas aizsargjoslas teritorija gar elektronisko sakaru tīklu gaisvadu līniju 0.0130 ha
14.	7312040200 ekspluatācijas aizsargjoslas teritorija gar elektronisko sakaru tīklu gaisvadu līniju 0.0001 ha
15.	7312040100 ekspluatācijas aizsargjoslas teritorija gar pazemes elektronisko sakaru tīklu līniju un kabeļu kanalizāciju 0.0004 ha
16.	7312050201 ekspluatācijas aizsargjoslas teritorija gar elektrisko tīklu kabeļu līniju 0.0060 ha
17.	7312050601 ekspluatācijas aizsargjoslas teritorija ap elektrisko tīklu gaisvadu līniju pilsētās un ciemos ar nominālo spriegumu līdz 20 kilovoltiem 0.0001 ha
18.	7312050601 ekspluatācijas aizsargjoslas teritorija ap elektrisko tīklu gaisvadu līniju pilsētās un ciemos ar nominālo spriegumu līdz 20 kilovoltiem 0.0013 ha

Apgrūtinājumu plāns sastādīts 2018.gada 24.maijā

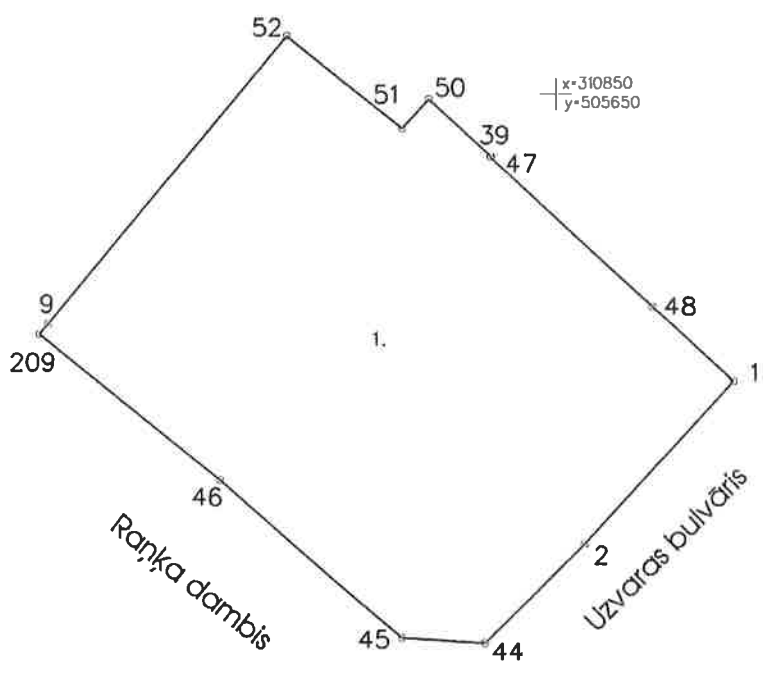
Plāna mērogs 1: 1000

Zemes vienības platība 0.4282 ha



Saskaņoja: Rīgas domes Īpašuma departamenta Nekustamā īpašuma pārvaldes Īpašuma reģistrācijas nodaļas zemes ierīkotāja-eksperte	paraksts	Marta Puriņa	26.06.2018.
SIA "Ģeo&Dēzija" (reģ.Nr.40002031448, Akadēmijas laukums 1-1102, Rīga t.67213633) valdes locekle		Gija Guljane	24.05.2018.
Ierosinātais ir informēts par Zemes kadastrālās uzmērīšanas laikā veiktajām darbībām, to rezultātiem. Rīgas domes Īpašuma departamenta Nekustamā īpašuma pārvaldes Īpašuma reģistrācijas nodaļas zemes ierīkotāja-eksperte		Marta Puriņa	24.05.2018.

Informācija



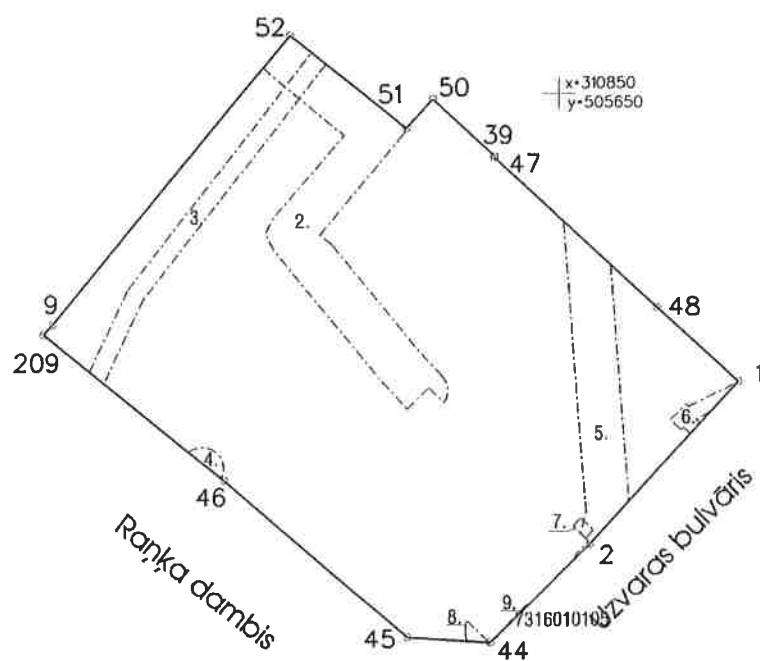
Plāna mērogs 1:1000

2. lapa no 3

Mērnleks Gija Guļāne (sert.Nr.BB-117,derīgs no 09.12.2010. līdz 08.12.2020.) apliecina, ka plāns izgatavots atbilstoši Ministru kabineta 2011.gada 27.decembra noteikumiem Nr.1019 "Zemes kadastrālās uzmērīšanas noteikumi"

Gija Guļāne

24.05.2018.

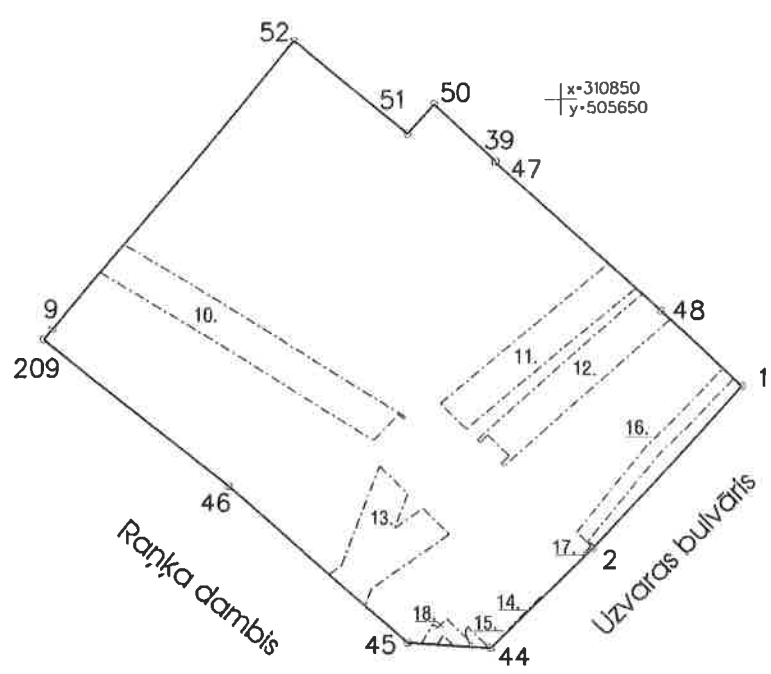


Plāna mērogs 1:1000

Mērnieks Gija Guļāne (sert.Nr.BB-117,derīgs no 09.12.2010. līdz 08.12.2020.) apliecina, ka plāns izgatavots atbilstoši Ministru kabineta 2011.gada 27.decembra noteikumiem Nr.1019 "Zemes kadastrālās uzmērīšanas noteikumi"

Gija Guļāne

24.05.2018.



Plāna mērogs 1:1000

3. lapa no 3

Mērnīeks Gija Gulāne (sert.Nr.BB-117,derīgs no 09.12.2010. līdz 08.12.2020.) apliecina, ka plāns izgatavots atbilstoši Ministru kabineta 2011.gada 27.decembra noteikumiem Nr.1019 "Zemes kadastrālās uzmērišanas noteikumi"

Gija Gulāne

24.05.2018.

LATVIJAS REPUBLIKA

ZEMES ROBEŽU PLĀNS

Zemes vienības kadastra apzīmējums: **0100 049 0204**

Plāns izgatavots, pamatojoties uz Rīgas pilsētas būvvaldes 2018.gada 23.apriļa lēmumu Nr. BV-18-5336-nd "Par zemes ierīcības projekta apstiprināšanu un adreses piešķiršanu Uzvaras bulvārī 9, Rīgā".

Zemes vienība izveidota, sadalot zemes vienību ar kadastra apzīmējumu 0100 049 0031.

Robežas uzmērītas 2018.gada 24. maijā

Plāna mērogs 1: 500

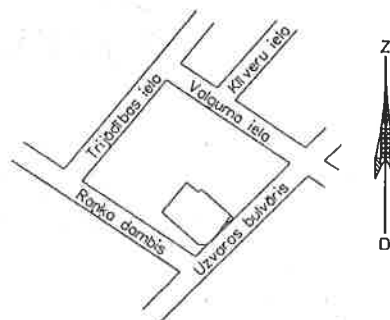
Zemes vienības platība 0.0025 ha



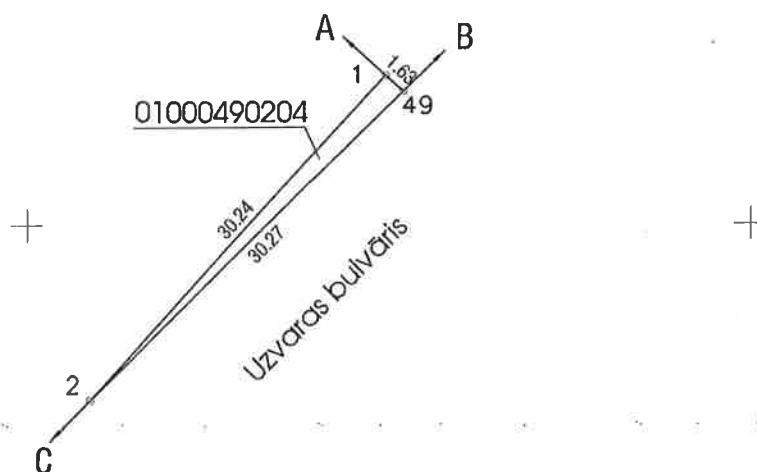
SIA "Ģeo&Dēzija" (reģ.Nr.40002031448, Akadēmijas laukums 1-1102, Rīga t.67213633) valdes locekle		Gija Guļāne	24.05.2018.
Ierosinātais ir informēts par Zemes kadastrālās uzmērīšanas laikā veiktajām darbībām, to rezultātiem. Rīgas domes Īpašuma departamenta Nekustamā īpašuma pārvaldes Īpašuma reģistrācijas nodaļas zemes ierīkotāja-eksverte		Marta Puriņa	24.05.2018.

ZEMES VIENĪBA UZMĒRĪTA
LKS-92 TM
Mēroga koeficients 0.999600

ZEMES VIENĪBAS
IZVIETOJUMA SHĒMA



x=310850
y=505650



Robežojošo zemes vienību saraksts:

no A līdz B: 0100 049 2045

no B līdz C: 0100 049 9003

no C līdz A: 0100 049 0203 - Uzvaras bulvāris 9

Zemes vienības platība 0.0025 ha

Plāna mērogs 1:500

Mērnieks Gija Guļāne (sert.Nr.BB-117,derīgs no 09.12.2010. līdz 08.12.2020.) apliecina, ka plāns izgatavots atbilstoši Ministru kabineta 2011.gada 27.decembra noteikumiem Nr.1019 "Zemes kadastrālās uzmērīšanas noteikumi"

Gija Guļāne

24.05.2018.

LATVIJAS REPUBLIKA

SITUĀCIJAS PLĀNS

Zemes vienības kadastra apzīmējums: **0100 049 0204**

Apvidus objekti uzmērīti 2018.gada 24.maijā un 2017.gada 9.jūnijā
Plāna mērogs 1: 500
Zemes vienības platība 0.0025 ha



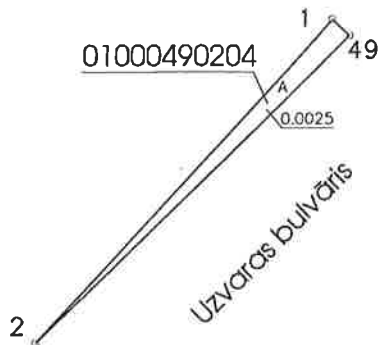
SIA "Ģeo&Dēzija" (reģ.Nr.40002031448, Akadēmijas laukums 1-1102, Rīga t.67213633) valdes locekle		Gija Guljane	24.05.2018.
Ierosinātais ir informēts par Zemes kadastrālās uzmērīšanas laikā veiktajām darbībām, to rezultātiem. Rīgas domes Īpašuma departamenta Nekustamā Īpašuma pārvaldes Īpašuma reģistrācijas nodaļas zemes ierīkotāja-eksperte		Marta Puriņa	24.05.2018.

ZEMES LIETOŠANAS VEIDU EKSPLIKĀCIJA

Zemes vienības platība ha	Lauksaimniecībā izmantojamā zeme	tajā skaitā				Meži	Krūmāji	Purvi	Ūdens objektu zeme	tajā skaitā		Zeme zem ēkām un pagalmiem	Zeme zem ceļiem	Pārējās zemes
		Arauzeme	Augļu dārzī	Pļavas	Ganības					Zem ūdeņiem	Zem zivju dīķiem			
0.0025	—	—	—	—	—	—	—	—	—	—	—	0.0025	—	



+ x=310850
y=505650



Plāna mērogs 1:500

Mērnīeks Gija Gulāne (sert.Nr.BB-117,derīgs no 09.12.2010. līdz 08.12.2020.) apliecina, ka plāns izgatavots atbilstoši Ministru kabineta 2011.gada 27.decembra noteikumiem Nr.1019 "Zemes kadastrālās uzmērīšanas noteikumi"

Gija Gulāne

24.05.2018.

Informācija

LATVIJAS REPUBLIKA

APGRŪTINĀJUMU PLĀNS

Zemes vienības kadastra apzīmējums: **0100 049 0204**

Apgrūtinājumu saraksts:

1.	7314020202 individuāli noteikta vides un dabas resursu aizsargjoslas (aizsardzības zonas) teritorija ap kultūras pieminekli 'Rīgas vēsturiskais centrs' (aizsardz. Nr.852), kas atbilstoši UNESCO Konvencijai par pasaules kultūras un dabas mantojuma aizsardzību iekļauts pasaules kultūras un dabas mantojuma objektu sarakstā 0.0025 ha
2.	7312030100 ekspluatācijas aizsargjoslas teritorija gar ielu vai ceļu - sarkanā līnija 0.0025 ha

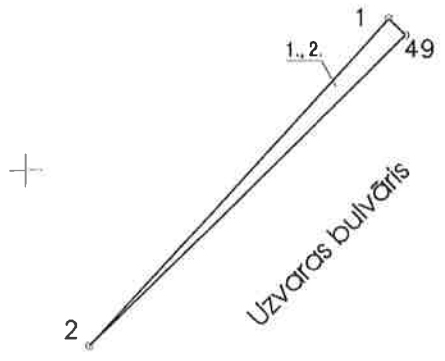
Apgrūtinājumu plāns sastādīts 2018.gada 24.maijā
Plāna mērogs 1: 500
Zemes vienības platība 0.0025 ha



Saskaņoja: Rīgas domes Īpašuma departamenta Nekustamā īpašuma pārvaldes Īpašuma reģistrācijas nodaļas zemes ierīkotāja-eksperte	paraksts	Marta Puriņa	26.06.2018.
SIA "Ģeo&Dēzija" (reģ.Nr.40002031448, Akadēmijas laukums 1-1102, Rīga t.67213633) valdes locekle		Gija Guljāne	24.05.2018.
Ierosinātais Ir Informēts par Zemes kadastrālās uzmērīšanas laikā veiktajām darbībām, to rezultātiem. Rīgas domes Īpašuma departamenta Nekustamā īpašuma pārvaldes Īpašuma reģistrācijas nodaļas zemes ierīkotāja-eksperte		Marta Puriņa	24.05.2018.



x-310850
y-505650



Plāna mērogs 1:500

Mērnīks Gija Guļāne (sert.Nr.BB-117,derīgs no 09.12.2010. līdz 08.12.2020.) apliecina, ka plāns izgatavots atbilstoši Ministru kabineta 2011.gada 27.decembra noteikumiem Nr.1019 "Zemes kadastrālās uzmērīšanas noteikumi"

Gija Guļāne

24.05.2018.