

KOPIJA

LATVIJAS REPUBLIKA

ZEMES ROBEŽU PLĀNS

Zemes vienības kadastra apzīmējums: 0100 123 0086

Adrese: Rīga, Ūdeļu iela 20

Zemes kadastrālā uzmērīšana veikta, pamatojoties uz Rīgas domes Pilsētas attīstības departamenta Pilsētplānošanas pārvaldes vadītājas, direktora vietnieka pilsētplānošanas jautājumos p.i. Ilzes Purmales 2010.gada 13.maija saskaņoto "Robežu noteikšanas projekts zemes gabala pirmreizējai reģistrēšanai zemesgrāmatā uz Rīgas pilsētas pašvaldības vārda" un Rīgas Domes Īpašuma departamenta 2011.gada 8.marta izziņu Nr.1-7/D1-11-381-nd "Par zemes vienību Rīgā, Mazā Juglas ielā ar kadastra apzīmējumu 0100 123 0086.

Robežas uzmērītas 2011.gada 6.maijā




Plāna mērogs 1:1000

Zemes vienības platība 0.8396 ha

Zemes kadastrālās uzmērīšanas darbus veica SIA "LIVLAND" reģ.Nr 40003299651

Rīga, Brīvības iela 47, LV-1010

sertificēta mērniece Viktorija Gavrilova Sert.Nr.BB-59 (derīgs līdz 01.11.2015.)

SIA "LIVLAND" tehniskā direktore		Marina Breke	03.06.2011.
SIA "LIVLAND" mērniece apliecina, ka zemes kadastrālā uzmērīšana veikta atbilstoši LR Ministru kabineta 2007.gada 20.marta noteikumiem Nr.182 "Noteikumi par nekustamā īpašuma objekta noteikšanu."		Viktorija Gavrilova	06.05.2011.
Ierosinātājs ir informēts par Zemes kadastrālās uzmērīšanas laikā veiktajām darbībām, to rezultātiem.		Gunta Šmite	02.06.2011.

Zemes vienības robežpunktu koordinātas

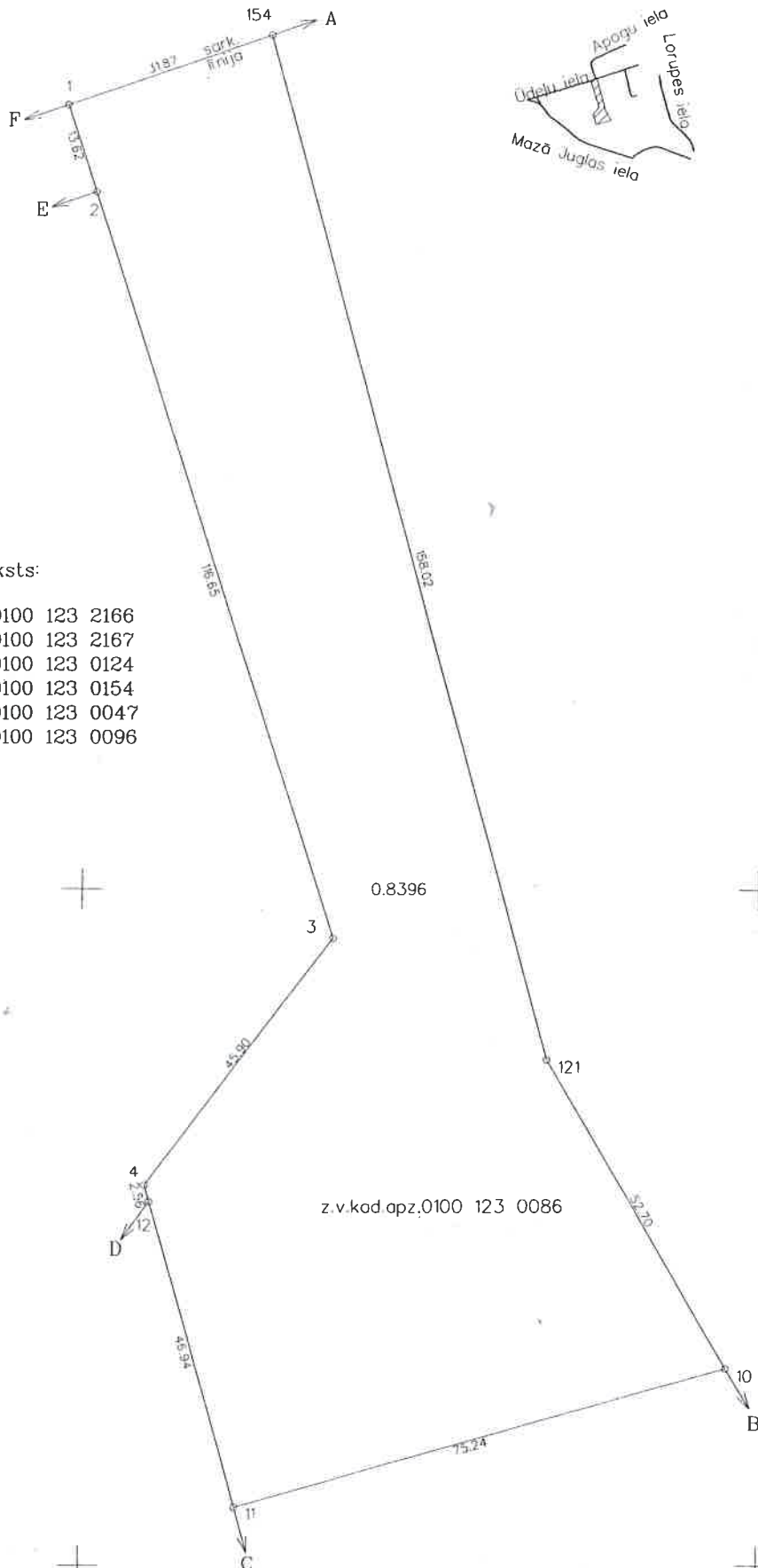
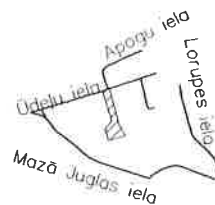
LKS 92 TM sistēma

Mēroga koeficients 0.999603

	X	Y
154	314727.10	515927.24
121	314574.67	515968.64
10	314529.21	515995.26
11	314508.58	515922.94
12	314553.69	515910.03
4	314556.15	515909.33
3	314592.71	515937.06
2	314703.70	515901.31
1	314716.66	515897.14

Plotība 0.8396 ha

ZEMES VIENĪBAS
IZVIETOJUMA SHĒMA



Robežojošo zemes vienību saraksts:

- No A līdz B: z. v. kad. apz. 0100 123 2166
- No B līdz C: z. v. kad. apz. 0100 123 2167
- No C līdz D: z. v. kad. apz. 0100 123 0124
- No D līdz E: z. v. kad. apz. 0100 123 0154
- No E līdz F: z. v. kad. apz. 0100 123 0047
- No F līdz A: z. v. kad. apz. 0100 123 0096



KOPIJA PAREIZA

Rīgas domes Īpašuma departamenta
Nekustamā īpašuma pārvaldes
Zemes lietošanas un atsavināšanas sagatavošanas nodaļas
Īpašuma atsavināšanas
un privatizācijas sagatavošanas sektora
Īpašuma izvērtēšanas galvenā speciāliste-eksperte
04-01-2018 V. Borisenko

Saisinājumi:

z. v. kad. apz. - zemes vienības kadastra apzīmējums

Mērogs 1 : 1000

Saskaņoja Rīgas Domes Īpašuma departamenta Zemju pārvaldes Zemesgrāmatu sagatavošanas nod. vadītāja	paraksts	Gunta Šmite	02.06.2011.
Plānu izgatavoja mērnieks		Viktorija Gavrilova	06.05.2011.

LATVIJAS REPUBLIKA

SITUĀCIJAS PLĀNS

Adrese: Rīga, Ūdeļu iela 20

Zemes vienības kadastra apzīmējums: 0100 123 0086




7

Situācijas elementi uzņemti 2011.gada 6.maijā

Plāna mērogs 1:1000

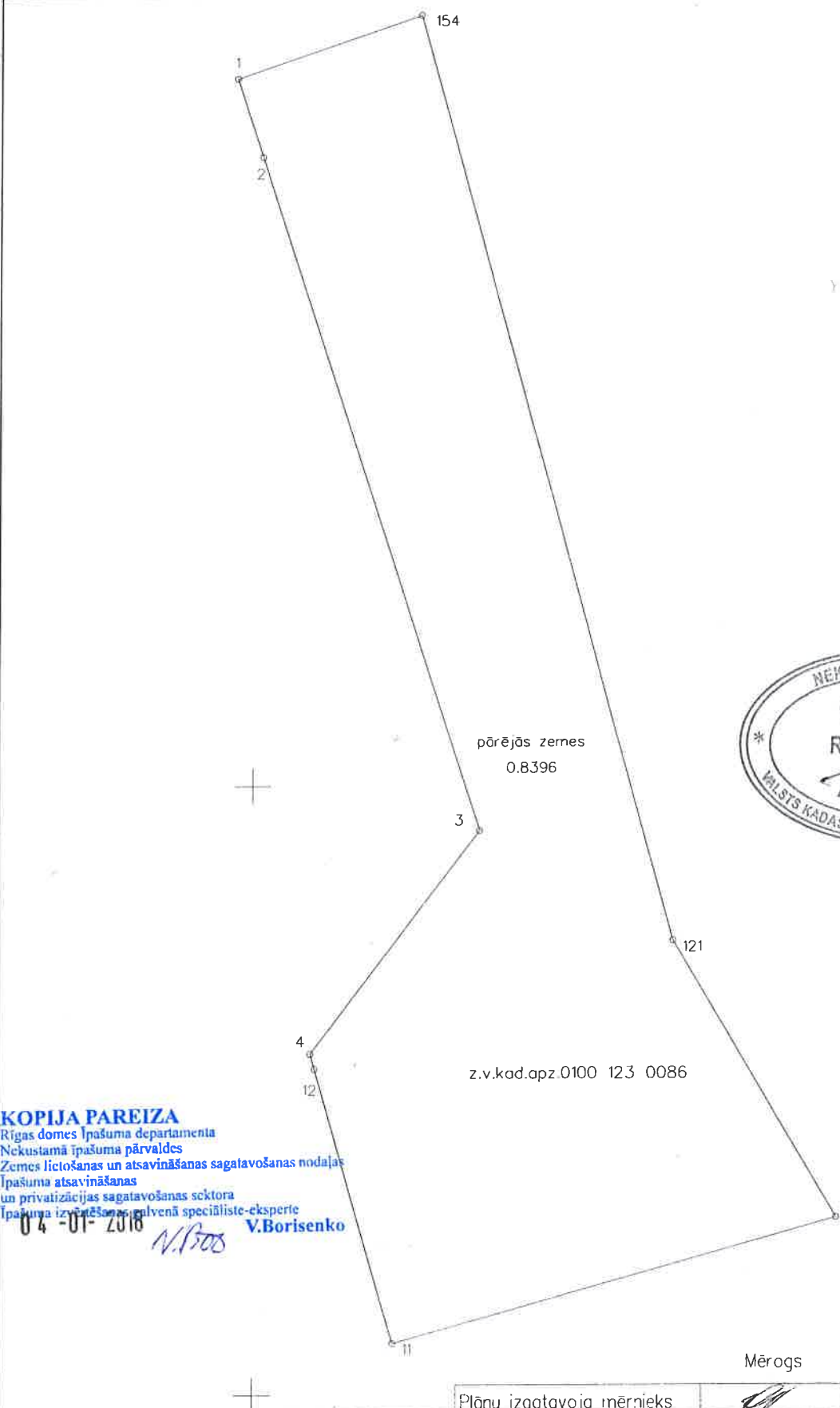
Zemes vienības platība 0.8396 ha

Zemes kadastrālās uzmērīšanas darbus veica SIA "LIVLAND" reģ.Nr.40003299651,
Rīga, Brīvības iela 47, LV-1010
sertificēta mērniece Viktorija Gavrilova Sert.Nr.BB-59 (derīgs no 01.11.2010 līdz 01.11.2015.)

SIA "LIVLAND" tehniskā direktore		Marina Breke	03.06.2011.
SIA "LIVLAND" mērniece apliecina, ka zemes kadastrālā uzmērīšana veikta atbilstoši LR Ministru kabineta 2007.gada 20.marta noteikumiem Nr.182 "Noteikumi par nekustamā īpašuma objekta noteikšanu."		Viktorija Gavrilova	06.05.2011.
Ierosinātājs ir informēts par Zemes kadastrālās uzmērīšanas laikā veiktajām darbībām, to rezultātiem.		Gunta Šmite	02.06.2011.

ZEMES LIETOŠANAS VEIDU EKSPLIKĀCIJA

Zemes vienības platība (ha)	ZEMES LIETOŠANAS VEIDU EKSPLIKĀCIJA												
	Lauksaimniecībā izmantojamā zeme	TAI SKAITĀ				Meži	Krūmāji	Purvi	Zem ūdeņiem	t.sk.		Zem ceļiem	Pārējās zemes
		Arauzeme	Augļu dārzi	Plavas	Gaiņības					zem zivju dīkiem	Zem ēkām un pagalmiem		
0.8396	-	-	-	-	-	-	-	-	-	-	-	-	0.8396



KOPIJA PAREIZA
 Rīgas domes Īpašuma departamenta
 Nekustamā īpašuma pārvaldes
 Zemes lietošanas un atsavināšanas sagatavošanas nodaļas
 Īpašuma atsavināšanas
 un privatizācijas sagatavošanas skatora
 Īpašuma izvērtēšanas pilnvarā speciāliste-eksperte
 04-01-2018 V.Borisenko

Mērogs 1 : 1000

LATVIJAS REPUBLIKA

APGRŪTINĀJUMU PLĀNS

uz 3 caurauklotām un aizzīmogatām lapām

Zemes vienības kadastra apzīmējums: 0100 123 0086

Adrese: Rīga, Ūdeļu iela 20

Apgrūtinājumu saraksts:

1.	120502- aizsargjoslas teritorija gar elektrisko tīklu kabeļu līniju- 0,0019 ha Rīgas domes Pilsētas attīstības departamenta Pilsētplānošanas pārvaldes vadītāja, direktora vietnieka pilsētplānošanas jautājumos p.i. lzes Purmales 2010. gada 13.maijā saskaņotais "Robežu noteikšanas projekts zemes gabala pirmreizējai reģistrēšanai zemesgrāmatā uz Rīgas pilsētas pašvaldības vārda"
2.	120103 - aizsargjoslas teritorija gar pašteses kanalizācijas vadu 0,0212 ha Rīgas domes Pilsētas attīstības departamenta Pilsētplānošanas pārvaldes vadītāja, direktora vietnieka pilsētplānošanas jautājumos p.i. lzes Purmales 2010. gada 13.maijā saskaņotais "Robežu noteikšanas projekts zemes gabala pirmreizējai reģistrēšanai zemesgrāmatā uz Rīgas pilsētas pašvaldības vārda"
3.	120601- aizsargjoslas teritorija gar pozemes siltumvadu, siltumapgādes iekārtu un būvi- 0.0200 ha Rīgas domes Pilsētas attīstības departamenta Pilsētplānošanas pārvaldes vadītāja, direktora vietnieka pilsētplānošanas jautājumos p.i. lzes Purmales 2010. gada 13.maijā saskaņotais "Robežu noteikšanas projekts zemes gabala pirmreizējai reģistrēšanai zemesgrāmatā uz Rīgas pilsētas pašvaldības vārda"
4.	120103 - aizsargjoslas teritorija gar pašteses kanalizācijas vadu 0,0442 ha Rīgas domes Pilsētas attīstības departamenta Pilsētplānošanas pārvaldes vadītāja, direktora vietnieka pilsētplānošanas jautājumos p.i. lzes Purmales 2010. gada 13.maijā saskaņotais "Robežu noteikšanas projekts zemes gabala pirmreizējai reģistrēšanai zemesgrāmatā uz Rīgas pilsētas pašvaldības vārda"

Apgrūtinājumi noteikti 2011.gada 6.maijā




Plāna mērogs 1:1000

Zemes vienības platība 0.8396 ha

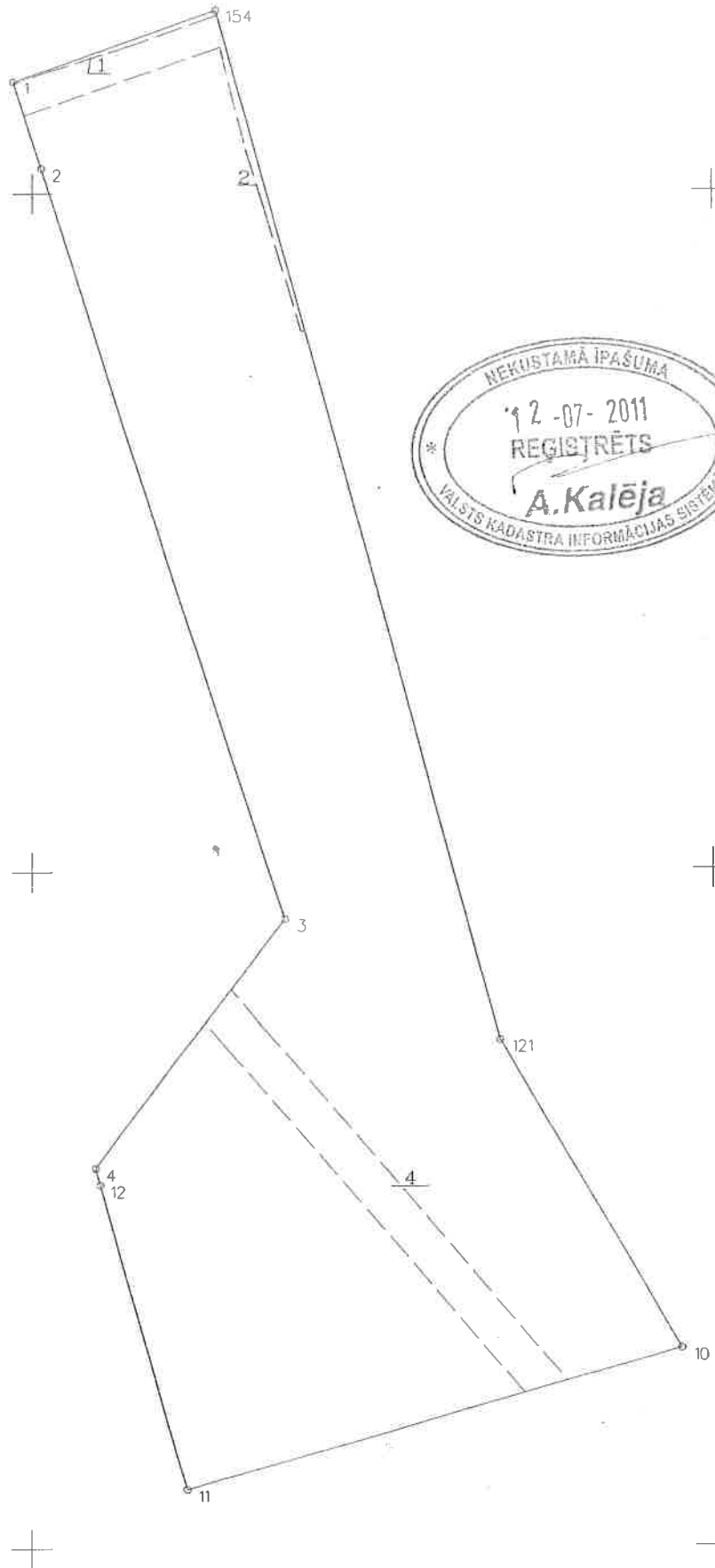
Zemes kadastrālās uzmērīšanas darbus veica SIA "LIVLAND" reģ.Nr.400032988-1.

Rīga, Brīvības iela 47, LV-1010

sertificēta mērniece Viktorija Gavrilova Sert.Nr.BB-59 (derīgs no 01.11.2010 līdz 01.11.2015.)

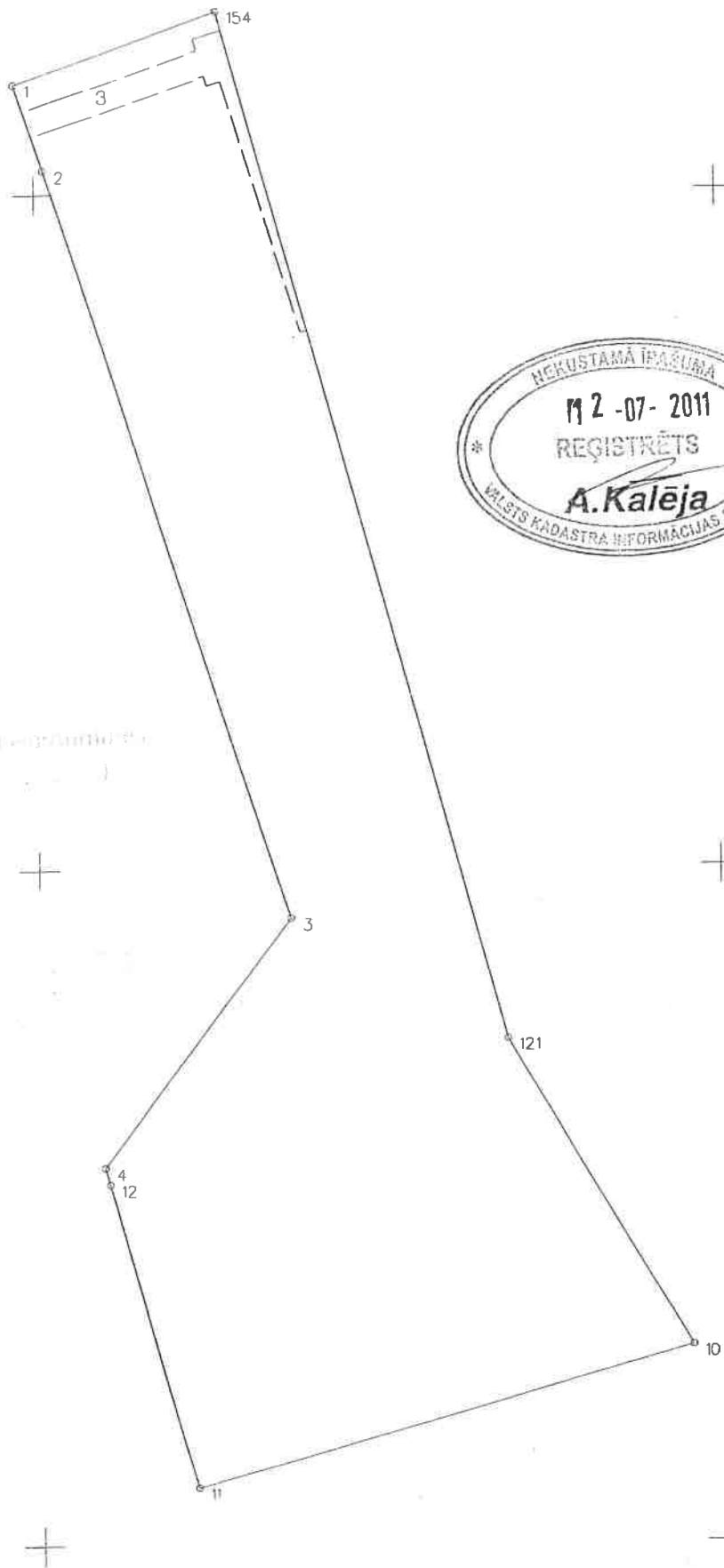
SIA "LIVLAND" tehniskā direktore		Māra Breķe	03.06.2011.
SIA "LIVLAND" mērniece apliecina, ka zemes kadastrālā uzmērīšana veikta atbilstoši LR Ministru kabineta 2007.gada 20.marta noteikumiem Nr.182 "Noteikumi par nekustamā īpašuma objekta noteikšanu."		Viktorija Gavrilova	06.05.2011.
Ierosinātais ir informēts par Zemes kadastrālās uzmērīšanas veiktajām darbībām, to rezultātiem.		Gunta Smite	02.06.2011.





Mērogs 1 : 1000

Saskaņoja: Rīgas Domes Īpašuma departamenta Zemju pārvaldes Zemesgrāmatu sagatavošanas nod.vadītāja	paraksts	Gunta Smite	02.06.2011
Plānu izgatavoja mērnīeks	<i>g</i>	Viktorija Gavrilova	06.05.2011



Mērogs 1 : 1000

Saskaņoja: Rīgas Domes Īpašuma departamenta Zemju pārvaldes Zemesgrāmatu sagatavošanas nod.vadītāja	paraksts	Gunta Šmite	02.06.2011
Plānu izgatavoja mērnieks		Viktorija Gavrilova	06.05.2011