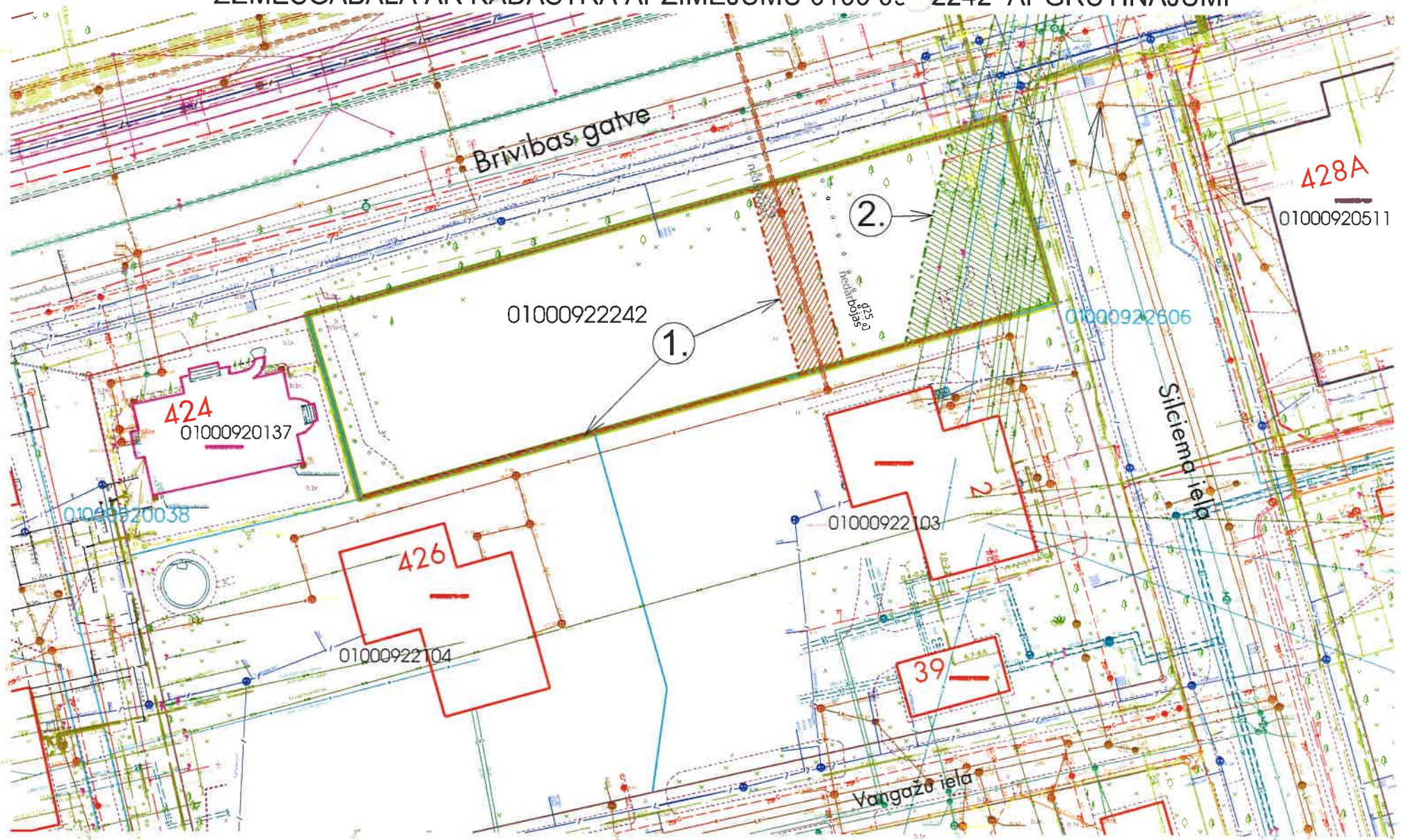




ZEMESGABALA AR KADAŠTRA APZĪMĒJUMU 0100 09 2242 APGRŪTINĀJUMI



-  - ekspluatācijas aizsargjoslas teritorija gar pašteses kanalizācijas vadu d500, d200 (3 m attālumā katrā pusē no cauruļvada ārējās malas), platība ~193 m²,
-  - ekspluatācijas aizsargjoslas teritorija gar elektronisko sakaru tīklu gaisvadu līnijām (2,5 m attālumā katrā pusē no malējās līnijas ass), platība ~410 m².

Rīgas domes Īpašuma departamenta
Nekustamā īpašuma pārvaldes
Zemes lietošanas un atsavināšanas sagatavošanas
nodaļas teritoriālpilnvarotāja - eksperte

Baiba Pravorne

Rīgā, 17.10.2017.



M 1:750

Datu sagatavošanā izmantoti:
- Nekustamā īpašuma valsts kadastra informācijas sistēmas dati (autors: © Valsts zemes dienests, 2011-2017);
- Augstas detalizācijas topogrāfiskā informācija M 1:500 (Autors: © Rīgas pilsētas pašvaldība, 2003-2017).